

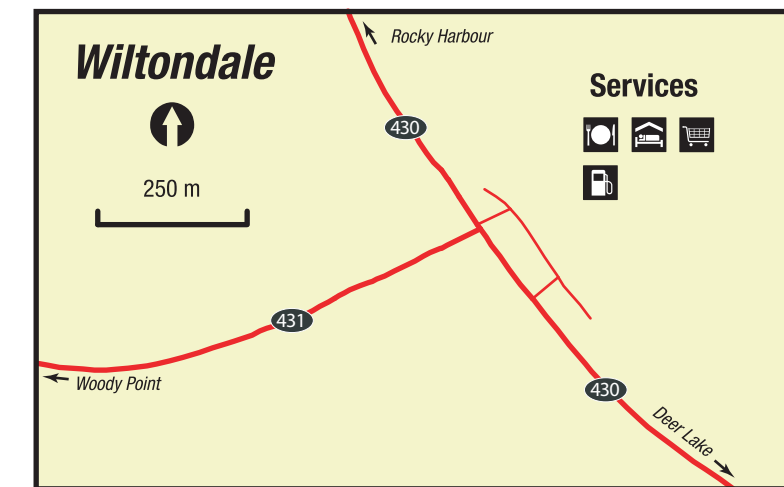
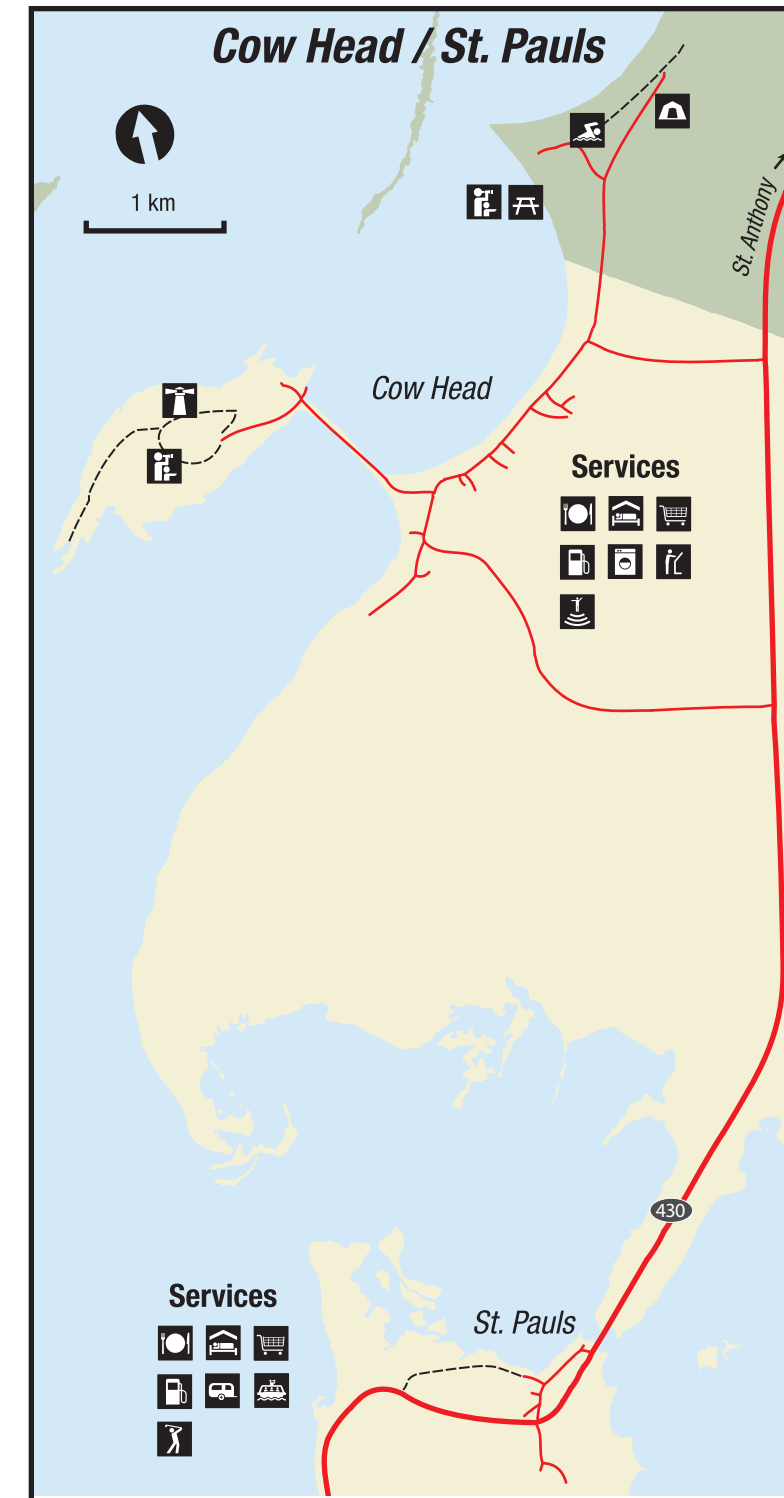
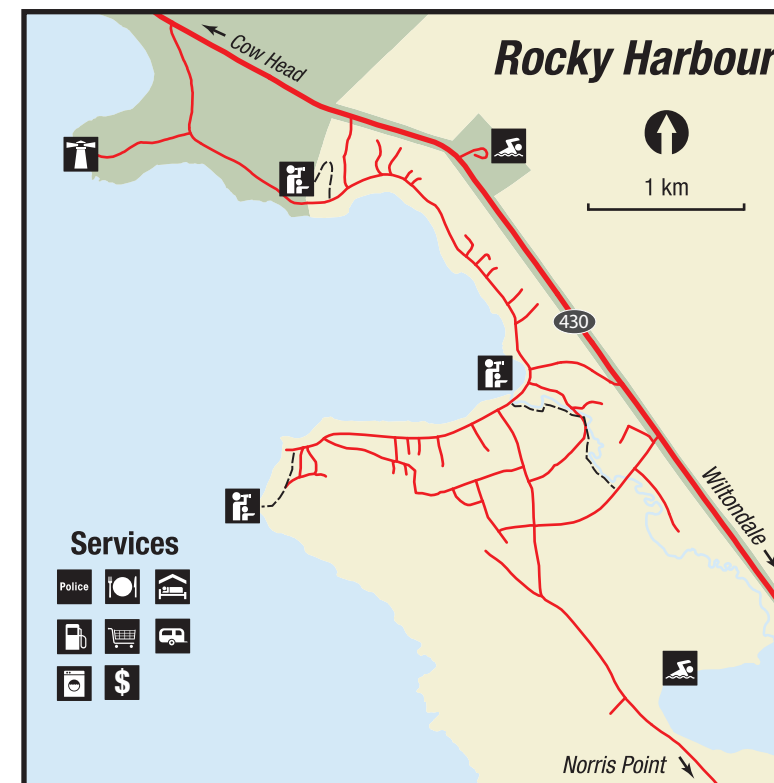
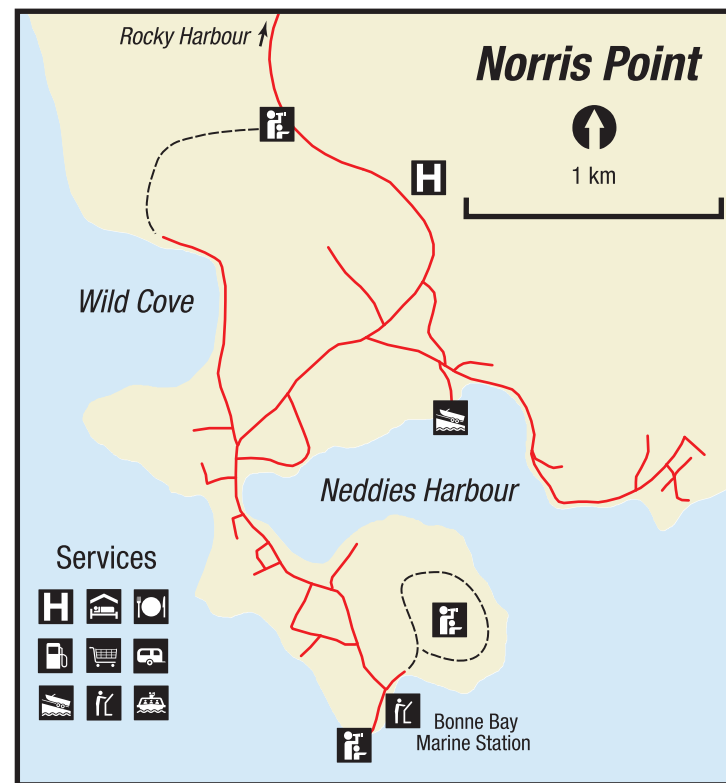
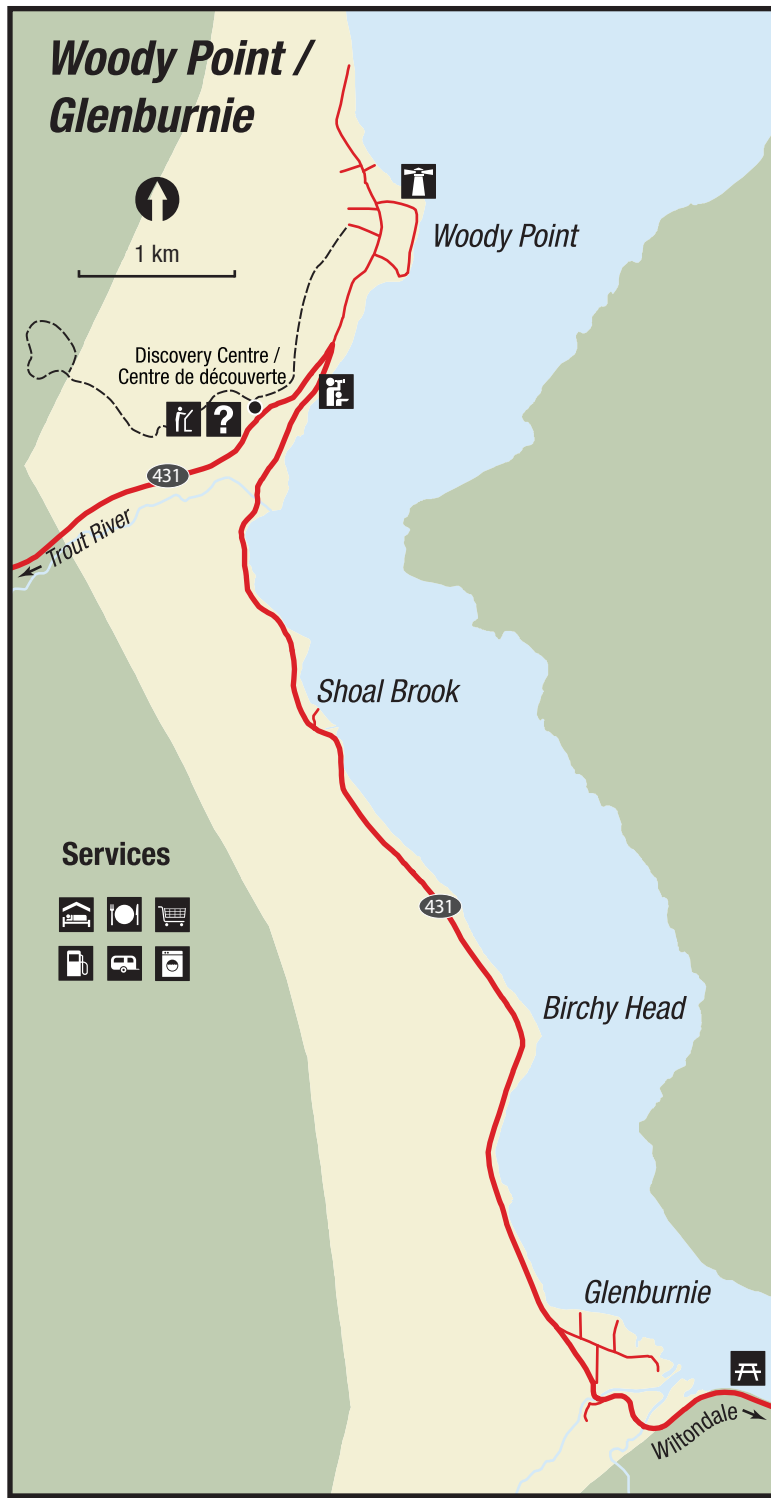
Community Maps / Cartes de communautés

Legend / Légende

- | | |
|--|--|
|  Restaurant |  Information / Renseignements |
|  Accommodations / Hébergement |  Exhibit / Exposition |
|  Campground / Terrain de camping |  Boat Tour / Excursion en bateau |
|  RV Camping / Camping pour les caravanes |  Picnic Area / Terrain de pique-nique |
|  Gas / Essence |  Lookout / Belvédère |
|  Groceries / Épicerie |  Lighthouse / Phare |
|  Laundry / Lessive |  Swimming / Baignade |
|  Bank / Banque |  Boat Launch / Mise à l'eau |
|  Hospital / Hôpital |  Theatre Festival / Festival de théâtre |
|  Police / Bureau de Police |  Golf Course / Terrain de golf |

Trail / Sentier -----

National Park / Parc national 



ENJOY A SAFE VISIT

- Moose frequently cross the highways & are hard to see at night. Be prepared to stop suddenly.
- When hiking, be alert for bears & moose, carry drinking water & be prepared for weather changes.

PROFITEZ BIEN DE VOTRE VISITE

- Il est fréquent que des originaux traversent les routes. Il est difficile de les voir la nuit; soyez donc prêt à freiner soudain.
- En randonnée, attention aux ours et aux originaux. Emportez de l'eau potable et soyez prêt pour tout changement météorologique.