




Parc national Yoho Mise à jour Examen du plan directeur



Message du ministre

Le parc national Yoho a vu le jour en 1886, un an après la création du parc national Banff, le premier des parcs nationaux du Canada. Né en 1885, le concept d'aire protégée a progressivement abouti à la création d'un réseau de parcs nationaux, de lieux historiques nationaux et d'aires marines nationales de conservation qui a valu au Canada une renommée mondiale comme chef de file de la conservation et du tourisme. L'élaboration d'un plan directeur pour un joyau aussi précieux représente une responsabilité importante... une responsabilité que Parcs Canada invite chaque citoyen du pays à assumer avec lui. Je me réjouis à la perspective de connaître les résultats de cet important examen du plan directeur à l'aube du 125^e anniversaire du patrimoine protégé au Canada.

L'honorable Jim Prentice,
Ministre de l'Environnement et ministre responsable de Parcs Canada

Message de la directrice

En 2009, le parc national Yoho entreprend le second examen quinquennal de son plan directeur. En prévision de cet exercice, nous avons discuté d'une gamme variée de sujets avec le public et réfléchi aux commentaires que vous avez formulés. J'ai maintenant l'honneur de rendre compte des travaux que nous avons accomplis afin de mettre à jour le plan directeur du parc national Yoho.

Le plan actualisé remplacera la version antérieure. L'ébauche du plan révisé s'appuie sur les points forts du document de 2000, particulièrement en ce qui a trait à l'intégrité écologique et à la cogestion du parc. Elle intègre les dernières politiques gouvernementales et les nouvelles orientations de Parcs Canada. Ce plan veillera à ce que le parc continue d'accueillir une vaste gamme de visiteurs, à ce qu'il conserve sa pertinence aux yeux de la population canadienne et à ce qu'il protège à jamais le patrimoine naturel et culturel exceptionnel du parc national Yoho. Votre rétroaction orientera nos travaux en ce sens.

Le présent bulletin résume les points saillants du plan actualisé et vous propose des moyens de faire connaître vos commentaires et vos idées.

Pamela L. Veinotte,
Directrice, secteurs de Lake Louise et parcs nationaux Yoho et Kootenay

Contenu du bulletin

Ce bulletin présente les grandes lignes de l'ébauche du plan directeur du parc national Yoho, à savoir :

- un aperçu du processus d'examen du plan directeur, de la nouvelle formule de présentation, du calendrier prévu et des possibilités de participation;
- l'énoncé de vision proposé pour le parc;
- une description de trois stratégies de gestion clés et un court résumé de quatre autres stratégies;
- un résumé de sept approches de gestion spécifiques élaborées pour des secteurs distincts du parc.





Processus d'examen du plan

La phase d'examen public du plan directeur a débuté en mars 2009, par suite de l'approbation d'un document d'orientation par le Directeur général de Parcs Canada. Chacun des sept¹ parcs nationaux des montagnes de l'Est de la Colombie-Britannique et de l'Alberta a alors été chargé de rédiger un plan qui devait :

- énoncer une vision du parc dans son état optimal souhaité pour l'avenir;
- décrire les résultats escomptés des efforts de gestion;
- intégrer les trois volets du mandat de Parcs Canada – protection, expérience du visiteur et éducation;
- présenter des stratégies de gestion clés à un niveau stratégique ainsi que des approches de gestion spécifiques qui précisent en plus de détail l'orientation à adopter pour différents secteurs de chaque parc.

Il s'agit de la première fois que l'examen des plans directeurs des sept parcs nationaux des montagnes se fait de manière conjointe.

¹ Le parc national Banff, le parc national des Glaciers, le parc national Jasper, le parc national Kootenay, le parc national du Mont-Revelstoke, le parc national des Lacs-Waterton et le parc national Yoho.



Vision proposée pour le parc national Yoho

Le parc national Yoho incarne l'essence même des Rocheuses, et il en fait une destination patrimoniale accessible et authentique. D'énormes montagnes, coiffées de champs de glace et de glaciers qui longent l'épine dorsale du continent, créent une toile de fond saisissante pour des possibilités de randonnée alpine, de ski nordique et de ski de randonnée qui figurent parmi les meilleures en Amérique du Nord. En présence d'attractions emblématiques telles que les chutes Takakkaw, les tunnels en spirale et le lac Emerald, les visiteurs du Canada et de l'étranger admirent de près la puissance brute et la beauté du paysage et constatent avec émerveillement le résultat des interactions entre les humains et ce paysage au fil des siècles.

Dans le parc national Yoho, les visiteurs découvrent les fossiles des schistes argileux de Burgess, site de renommée mondiale où sont mis en évidence les efforts déployés dans trois domaines – la protection, l'expérience offerte sur place et la diffusion externe. Des programmes de protection rigoureux, des moyens d'exploration tactile, des expositions stimulantes au pied de montagnes fossilifères et un musée virtuel intéressant sont autant de moyens mis en œuvre pour gérer ces trésors préservés jusque dans leurs moindres détails. Les visiteurs apprennent que les gisements fossilifères des schistes argileux de Burgess, à l'instar d'autres lieux extraordinaires comme le lac O'Hara, revêtent une valeur universelle exceptionnelle qui leur a permis de faire partie d'un site du patrimoine mondial figurant parmi les mieux connus du Canada.

L'histoire humaine qui a fait de cette partie des Rocheuses un acteur important dans l'évolution du Canada est protégée et mise en valeur. Les visiteurs ressentent le bruit de tonnerre des locomotives qui leur rappelle l'histoire du chemin de fer dans le parc national Yoho; ils hument les tranches d'histoire qui se sont jouées dans les salons de thé et les refuges; ils parcourent les sentiers empruntés il y a un siècle par les bâtisseurs du pays et les visiteurs qui les ont précédés. La découverte de lieux et de personnages comme le lieu historique national du col Kicking Horse, sir James Hector et l'expédition Palliser, le salon de thé des Chutes-Twin et la collectivité de Field occupe une place importante dans l'expérience de la plupart des visiteurs.

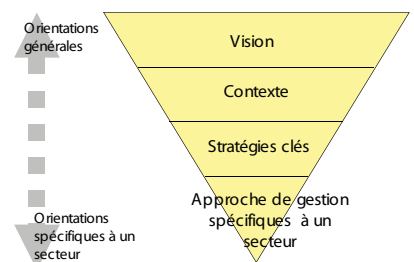
Le feu fait manifestement partie du paysage du parc. Par des sentiers d'interprétation, les visiteurs peuvent observer le processus de régénération des forêts et se familiariser avec le rôle essentiel que joue le feu dans la santé et le renouvellement de l'écosystème. Liens clés au sein de l'écosystème régional, les étroites vallées de rivière du parc demeurent des corridors de déplacement d'importance cruciale pour la faune, reliant l'habitat de la Colombie-Britannique à celui de l'Alberta.

Les visiteurs du Canada et de l'étranger trouvent dans le parc national Yoho une solution de rechange aux parcs de très forte affluence, et ils y redécouvrent leurs destinations de prédilection. Les nouveaux visiteurs se réjouissent des activités d'interprétation stimulantes qui leur sont offertes à des endroits clés et qui leur révèlent les récits fascinants du parc. Nouveaux visiteurs et habitués s'adonnent à tout un éventail d'activités – depuis la contemplation des paysages sur la Transcanadienne jusqu'à de longues excursions dans des vallées sauvages et reculées – qui les invitent à l'apprentissage et à la gérance environnementale. En hiver, la localité de Field devient une destination de choix pour les skieurs de fond, les glaciéristes et les raquetteurs à la recherche d'aires naturelles pour donner libre cours à leur passion. Par des partenariats avec des entreprises et des organismes touristiques locaux, Parcs Canada veille à ce que le « secret le mieux gardé » que représente le parc national Yoho en hiver soit connu à plus grande échelle.

Une nouvelle formule

Le plan directeur actualisé a une apparence très différente de la version de 2000. Il débute par un nouvel énoncé de vision pour le parc national Yoho – une vision qui met en relief les particularités du parc et qui reflète les intérêts et les aspirations des résidents, des visiteurs, des Autochtones et des autres citoyens du pays.

Deux nouvelles sections, les stratégies clés et les approches de gestion spécifiques à un secteur, forment le cœur du plan actualisé. Les stratégies clés sont des énoncés de politique généraux qui décrivent les grandes approches de gestion à adopter pour le parc dans son ensemble. Certaines de ces stratégies s'appliquent aussi aux autres parcs nationaux des montagnes. Les approches de gestion spécifiques à un secteur exposent une orientation plus détaillée ainsi que des objectifs et des mesures prioritaires pour des secteurs géographiques particuliers du parc. Le plan directeur révisé du parc national Yoho renferme sept stratégies clés et sept approches de gestion spécifiques.





Stratégie clé

Aventures accessibles en montagne – L'authenticité en tout temps

Un joyau accessible et peu fréquenté pour certains, un secret bien gardé pour d'autres – le parc national Yoho offre des installations invitantes et luxueuses dans un paysage étonnamment différent de celui des parcs voisins. L'histoire, la culture et la nature s'y entremêlent dans un paysage accidenté, dont la majeure partie est facilement accessible depuis Field, point d'accueil central du parc.

Le parc national Yoho offre des moments de découverte inspirants aux visiteurs, qu'ils soient à la recherche d'aventures et de défis physiques au milieu des pics imposants de la ligne de partage des eaux, qu'ils explorent le patrimoine ferroviaire unique en son genre du col Kicking Horse ou qu'ils profitent des paysages splendides et de la culture locale. Toutes ces possibilités sont réunies dans un parc accessible et relativement petit, moins fréquenté mais d'une beauté tout aussi saisissante que les parcs des montagnes mieux connus.

Travaux accomplis à ce jour

Au cours du printemps et de l'été, nous avons tenu des ateliers avec les intervenants et collaboré avec des experts-conseils afin de mieux comprendre les tendances qui se dessinent chez les visiteurs et de cerner leurs besoins et leurs attentes, le tout dans le but d'enrichir l'expérience offerte. Nous avons aussi examiné les résultats des recherches en sciences sociales menées dans les parcs des montagnes, étudié les commentaires formulés lors de travaux de planification antérieurs et écouté ce que les visiteurs, les intervenants, les Autochtones, le personnel de Parcs Canada et les autres citoyens du pays avaient à dire au sujet de leurs expériences dans le parc.

Vos commentaires

Les résultats des recherches en sciences sociales révèlent que les visiteurs sont généralement très satisfaits de leur séjour dans le parc. Néanmoins, certains participants ont exprimé le souhait de voir Parcs Canada améliorer l'état et la qualité des installations du parc, prolonger la saison d'exploitation dans certains secteurs, améliorer et promouvoir les activités récréatives hivernales dans le parc et envisager des possibilités d'activités nouvelles ou modifiées qui correspondent aux motivations, aux attentes et aux besoins changeants des visiteurs actuels et éventuels.


Résumé de l'orientation proposée pour offrir des aventures accessibles en montagne

- Recourir à un cadre uniforme pour planifier et offrir les cinq catégories d'expériences suivantes : visite virtuelle; sensibilisation des automobilistes qui traversent le parc; aperçu depuis les confins; incursion dans la nature sauvage et véritable nature sauvage.
- Concentrer les expériences de la catégorie « Aperçu depuis les confins » au lac Emerald, aux chutes Takakkaw et à Field pour en faire une initiation au parc et une invitation à l'explorer davantage.
- Étudier des propositions d'activités et de programmes récréatifs qui étayent le mandat de Parcs Canada et qui encouragent de nouveaux publics à nouer des liens avec le parc.
- Grouper et promouvoir des possibilités d'expériences multiples dans les secteurs des chutes Takakkaw et du lac Emerald ainsi qu'à l'extrémité ouest du parc.
- D'ici à mars 2012, accroître le nombre de visiteurs de 6 % par rapport aux niveaux de 2008-2009.

3

Stratégie clés

La présente section résume trois stratégies clés qui mettent en relief les thèmes revêtant une importance accrue dans le plan actualisé.





4



Autres stratégies clés du plan

Mettre en évidence l'innovation en matière de conservation – Cette stratégie met l'accent sur la collaboration avec des partenaires, des intervenants, des résidents locaux et des visiteurs pour promouvoir les progrès accomplis dans le domaine de la conservation et assurer l'échange d'information à la plus grande échelle possible.

Partager le leadership en matière de gestion environnementale – Cette stratégie a pour but de mobiliser les intervenants, les résidents, les visiteurs et les autres bénévoles pour les amener à participer au plus grand nombre possible d'activités d'intendance, de manière à faire de la protection et de la gestion du parc une source d'expériences significatives et enrichissantes.

Accroître la visibilité des montagnes dans les foyers canadiens – Faisant appel aux médias populaires, à des technologies modernes et à des programmes de diffusion externe, cette stratégie vise à élargir la portée du parc national Yoho en exposant les foyers, les écoles et les collectivités de la vallée du Columbia à un contenu actuel, dynamique et stimulant. Ce même contenu sera proposé à tous les foyers du pays par voie d'Internet.

Gérer l'aménagement – Cette stratégie mise sur la gestion soignée de l'aménagement, pour que l'infrastructure et les installations soient bien conçues et qu'elles continuent de fournir aux visiteurs des aires de rassemblement où ils peuvent découvrir les différents secteurs du parc tout en réduisant au minimum les répercussions possibles sur les caractéristiques naturelles et culturelles du parc.

Stratégie clé Célébrer l'histoire et la culture du parc national Yoho

Le parc national Yoho protège un legs culturel aussi riche qu'exceptionnel. Le lieu historique national du Col-Kicking Horse relate des récits fondés sur l'établissement de liens : ceux des Autochtones qui ont sillonné la ligne de partage des eaux et ceux du chemin de fer transcontinental. Le premier camp d'alpinisme et les autres refuges du Club alpin du Canada, les salons de thé et les auberges de l'arrière-pays, toutes ces installations continuent de jouer un rôle important aujourd'hui. Les récits qui transcendent ce paysage de montagne racontent l'histoire des déplacements des premiers Autochtones, de l'exploration et de la traite des fourrures par les Européens, de la création d'un chemin de fer transcontinental qui a contribué à la naissance de notre grand pays, de l'émergence des principes modernes de conservation de la nature et des groupes de personnes qui ont élu résidence dans le parc. Le riche patrimoine culturel du parc permet aux visiteurs de découvrir un passé encore bien vivant, de nouer des liens personnels avec ce legs humain et de contribuer à le perpétuer.

Travaux accomplis à ce jour

En 2006, Parcs Canada a élaboré un plan directeur pour 15 lieux historiques nationaux réunis dans les parcs des montagnes, dont les lieux historiques nationaux du Col-Kicking Horse, du Salon-de-Thé-des-Chutes-Twin et du Refuge-du-Col-Abbot, tous situés dans le parc national Yoho. Deux ans plus tard, il a publié un rapport sur l'état du parc national Yoho, dans lequel il évaluait l'état de ces lieux historiques et des autres ressources culturelles du parc.

Vos commentaires

Pendant l'examen du plan, le public s'est prononcé massivement en faveur de la protection du patrimoine culturel du parc national Yoho. Il nous reste encore du travail à accomplir pour communiquer l'histoire de ce patrimoine aux visiteurs, pour établir des liens entre les ressources culturelles et l'expérience offerte dans le parc ainsi que pour collaborer avec nos partenaires afin d'améliorer la prestation de renseignements sur le patrimoine et le travail de promotion connexe.

Résumé de l'orientation proposée pour célébrer l'histoire et la culture

- Collaborer avec les Autochtones afin de documenter et de renouveler les liens culturels qui les unissent au territoire et élaborer des programmes d'interprétation à l'intention des visiteurs du parc.
- Travailler en collaboration avec le parc national des Glaciers et les collectivités de Field, de Golden et de Revelstoke à promouvoir le concept d'un corridor du patrimoine ferroviaire reliant les lieux historiques nationaux du Col-Kicking Horse et du Col-Rogers.
- De concert avec des partenaires, faire du travail de sensibilisation et de promotion pour accroître le taux de fréquentation des lieux historiques nationaux du Salon-de-Thé des Chutes Twin et du Col-Kicking Horse.
- Créer de nouveaux produits d'interprétation et de diffusion externe pour élargir la portée des travaux de sensibilisation au patrimoine culturel du parc national Yoho.





5



Stratégie clé

Assurer la santé des écosystèmes du parc

Le parc représente un lien important entre la vallée du Columbia, en Colombie-Britannique, et le parc national Banff. Les vallées de rivière en sont les principaux corridors de déplacement, notamment la vallée de la Kicking Horse, qui abrite également la Transcanadienne et la voie ferrée du Chemin de fer Canadien Pacifique (CFCP). Dans le parc national Yoho, les visiteurs peuvent faire l'expérience d'une gamme variée d'écosystèmes intacts qui représentent bien le versant ouest des Rocheuses. Ces écosystèmes en santé, qui sont en constante évolution, servent de cadre à tout un éventail de possibilités de loisirs axés sur la nature qui attirent constamment de nouveaux visiteurs et des habitués. Parcs Canada travaillera à préserver la santé de ces écosystèmes, en mettant l'accent sur la connectivité des milieux aquatiques, la santé des forêts, le grizzli et la conservation des espèces indigènes. Dans la mesure du possible, les activités de gestion et de rétablissement des écosystèmes seront assorties de possibilités d'enrichir l'expérience et l'apprentissage des visiteurs.

Travaux accomplis à ce jour

En 2008, Parcs Canada a publié un rapport sur l'état du parc national Yoho dans lequel il évaluait les résultats des efforts de gestion de l'écosystème ainsi que l'état des indicateurs clés. Nous avons accompli des progrès satisfaisants dans certains dossiers cernés dans le plan directeur de 2000, notamment l'amélioration de corridors fauniques et le rétablissement du feu dans le paysage. Il nous faut poursuivre sur cette lancée et régler d'autres enjeux qui suscitent des inquiétudes, tels que la mortalité faunique sur la route et la voie ferrée.

Vos commentaires

De façon générale, le public approuve et appuie les efforts déployés par Parcs Canada pour préserver le caractère sauvage du parc et soutenir des populations fauniques. Certains participants réclament des fonds accrus pour la recherche ainsi que des services d'interprétation et d'éducation supplémentaires sur la faune du parc.

Résumé de l'orientation proposée pour assurer la santé des écosystèmes du parc

- Préserver ou rétablir la connectivité des corridors fauniques terrestres et des écosystèmes aquatiques altérés par des ponceaux mal conçus ou par d'autres obstacles.
- Travailler de concert avec des partenaires afin de réduire la mortalité faunique sur la Transcanadienne et la voie principale du CFCP.
- S'employer à créer pour les grizzlis un habitat sûr qui procurera aux visiteurs des possibilités de loisirs de grande qualité en milieu sauvage.
- Continuer de recourir à des brûlages dirigés et, s'il y a lieu, à des incendies naturels soigneusement contrôlés pour rétablir le feu dans le paysage, dans le but de recréer 50 % du cycle naturel à long terme des feux, et fournir aux visiteurs des possibilités de se renseigner sur le rôle du feu dans la santé des forêts.
- Élaborer et mettre en œuvre un programme de régénération écologique pour les zones perturbées, telles que d'anciennes emprises routières et des carrières de gravier épuisées.





Approches de gestion spécifiques à un secteur

Lac O'Hara

Les visiteurs affluent d'ici et d'ailleurs pour découvrir le splendide environnement alpin du lac O'Hara. Les pics coiffés de glaciers de la ligne de partage des eaux, les lacs glaciaires bleu azur, l'excellent réseau de sentiers accessibles et la longue tradition d'intendance des sentiers, tous ces éléments font de ce secteur une attraction de prédilection pour les habitués comme pour les nouveaux visiteurs. L'absence de véhicules à moteur et l'existence d'un système de contingentement quotidien de l'affluence font en sorte qu'un séjour au lac O'Hara demeure une communion avec la nature dans un cadre de solitude paisible, en hiver comme en été.

Mesures prioritaires

- « Garder le cap » en conservant les mesures existantes de contrôle de l'accès motorisé, en maintenant le service de navette et le système de contingentement et en autorisant l'accès en ski en hiver.
- Enrichir les possibilités offertes aux visiteurs en accroissant la quantité de renseignements d'interprétation diffusés et en affectant du personnel supplémentaire au lac O'Hara.
- Préserver l'efficacité des corridors fauniques par des fermetures saisonnières dans la vallée du ruisseau McArthur et des restrictions volontaires sur le mont Odaray.
- Entretenir le réseau de sentiers actuel, conformément à l'esthétique et aux normes traditionnelles.


Chutes Takakkaw – Vallée de la Yoho

La vallée de la Yoho réunit de nombreuses chutes majestueuses, dont l'une des plus hautes du pays, un excellent réseau de sentiers et de campings de l'arrière-pays ainsi que le lieu historique national du Salon-de-Thé-des-Chutes-Twin. Toutes ces attractions en font une destination classique pour les milliers de visiteurs qui s'y rendent chaque année. Que ce soit pour une courte excursion où ils découvrent avec émerveillement la puissance des chutes Takakkaw, pour une randonnée d'une journée complète sur le sentier Iceline, où les traces de l'affouillement glaciaire sont encore bien visibles, ou pour une excursion de plusieurs jours, les visiteurs qui explorent la vallée de la Yoho trouvent de nombreuses possibilités de nouer des liens avec le patrimoine spectaculaire du parc.

Mesures prioritaires


- Actualiser les renseignements affichés au point de départ des sentiers à l'aire de fréquentation diurne des Chutes-Takakkaw, afin de sensibiliser les visiteurs au grand nombre de possibilités offertes dans la vallée de la Yoho et d'encourager les visiteurs à l'explorer au-delà de l'extrémité de la route.
- Bien préparer les visiteurs pour qu'ils aient des attentes réalistes au sujet de la nature et de la topographie de la route de la Vallée-de-la-Yoho et améliorer les aires de fréquentation diurne le long de la promenade en créant de meilleures échappées par la gestion de la végétation.
- Améliorer les renseignements d'interprétation sur le lieu historique national du Salon-de-Thé-des-Chutes-Twin.

6



Approches de gestion spécifiques à un secteur

Lac O'Hara
Chutes Takakkaw – Vallée de la Yoho
Lac Emerald
Schistes argileux de Burgess
Corridor de la Kicking Horse
Vallées de l'arrière-pays du parc
Collectivité de Field





7



Lac Emerald

Le secteur du lac Emerald offre des activités pour une heure, une journée entière ou même davantage. L'agréable promenade panoramique qui s'embranche sur la Transcanadienne passe près du remarquable pont naturel pour déboucher sur un lac alpin d'origine glaciaire qui figure parmi les emblèmes du parc. Ce secteur, l'aire de fréquentation diurne la plus populaire du parc, attire un grand nombre de touristes indépendants et de groupes organisés qui viennent se balader sur le sentier plat au bord du lac, faire du canot ou pratiquer le ski et la raquette pendant la longue saison hivernale, où les amateurs de plein air peuvent profiter d'un enneigement fiable. Les installations comprennent des comptoirs de location de canots et de skis de fond ainsi que le luxueux hôtel pavillonnaire Emerald Lake Lodge. Ce secteur au décor saisissant représente pour les visiteurs un bon moyen de s'initier à des randonnées d'une journée exigeantes ou à des excursions avec coucher au cœur de la chaîne President. Les visiteurs de la région entretiennent des rapports particuliers avec le lac Emerald, et ils y retournent régulièrement pour renouer avec cet important secteur de leur collectivité.

Mesures prioritaires

- Explorer des possibilités de réduire l'impact des véhicules sur l'expérience offerte aux abords du lac.
- Améliorer les sentiers qui relient le lac Emerald et la collectivité de Field.
- Améliorer les efforts de promotion des loisirs d'hiver dans ce secteur du parc.

Schistes argileux de Burgess

Les schistes argileux de Burgess recèlent des gisements fossilifères qui figurent parmi les plus importants de la planète, ce qui en fait l'une des principales attractions du parc national Yoho. Avec l'aide de guides compétents, les visiteurs de ce site blotti au cœur d'un paysage de montagne splendide découvrent l'importance de ces vestiges du milieu du Cambrien, et ils comprennent également le rôle crucial que joue Parcs Canada dans la protection continue de ces fossiles d'importance mondiale, qui sont préservés dans leurs moindres détails. Des expositions d'interprétation à distance et un musée virtuel proposent des possibilités d'apprentissage stimulantes à ceux et à celles qui ne peuvent pas s'y rendre à pied.

Mesures prioritaires

- De concert avec le Musée royal de l'Ontario, le ministère du Patrimoine canadien et d'autres partenaires, créer des produits axés sur les médias numériques qui communiquent à des publics situés à distance l'importance et le caractère extraordinaire des gisements fossilifères des schistes argileux de Burgess.
- Poursuivre l'exécution du populaire programme de randonnées guidées jusqu'à la carrière de Walcott et aux gisements de trilobites du mont Stephen et surveiller le degré de satisfaction des visiteurs.
- Continuer d'assurer rigoureusement la protection des fossiles, notamment en appliquant des restrictions et des fermetures de secteur dans les principaux sites fossilifères des schistes argileux de Burgess.
- Favoriser et promouvoir les recherches scientifiques revues par des pairs afin de contribuer à faire la lumière sur les gisements fossilifères peu étudiés, la faune et l'environnement géologique des schistes argileux de Burgess ainsi que la paléoécologie du milieu du Cambrien.





Corridor de la Kicking Horse

Le corridor de la Kicking Horse représente un lien essentiel dans un trajet est-ouest continu à travers les parcs des montagnes. Il offre aux visiteurs la possibilité d'explorer et de découvrir l'histoire des transports et de l'alpinisme au Canada. Depuis le lieu historique national du Col-Kicking Horse, à la frontière de la Colombie-Britannique et de l'Alberta, les voyageurs traversent le versant ouest des Rocheuses en longeant la vallée de la Kicking Horse, classée rivière du patrimoine canadien. Sur la berge de la rivière, près de la partie la plus basse du col, le village de Field procure aux voyageurs un lieu de rassemblement idéal d'où ils peuvent explorer le grand nombre d'attractions naturelles spectaculaires et de trésors culturels qui jalonnent cette vallée historique.

Mesures prioritaires

- Améliorer l'extrémité ouest du parc pour renforcer chez les visiteurs l'impression qu'ils sont arrivés dans le site du patrimoine mondial des parcs des montagnes Rocheuses canadiennes et qu'ils y sont les bienvenus. Les sensibiliser à l'existence du lieu historique national du Col-Kicking Horse à l'extrémité est du parc dans le cadre d'un effort concerté avec le parc national des Glaciers et le lieu historique national du Col-Rogers pour promouvoir le concept de corridor du patrimoine ferroviaire.
- Grouper des installations le long du corridor afin d'offrir une gamme variée d'expériences.
- Examiner les campings de l'avant-pays et y apporter des modifications pour répondre aux exigences et aux attentes des campeurs ainsi que pour en améliorer l'état écologique.
- Créer à l'intention des visiteurs des possibilités d'observer des brûlages dirigés et de se renseigner à leur sujet dans le cadre de brûlages prévus dans la vallée.

Vallées de l'arrière-pays du parc

Les longues vallées boisées de la partie ouest du parc national Yoho procurent aux visiteurs des possibilités d'aventure exceptionnelles dans des endroits sauvages et reculés. Les adeptes de la randonnée pédestre, du vélo de montagne, de la raquette et du ski peuvent faire l'expérience de la solitude et de l'isolement dans des vallées où les foules sont rares. Les grands excursionnistes fréquentent ces secteurs à la recherche de défis physiques, de solitude ou simplement de paysages naturels hors des sentiers battus. Le murmure du vent dans les arbres, le bruit de l'eau qui coule ou le silence profond représentent un contraste rafraîchissant avec la route passante qui traverse le corridor principal du parc. Les visiteurs doivent être autosuffisants et bien équipés pour circuler dans ce secteur de l'arrière-pays où l'infrastructure et la présence humaine sont réduites au minimum.

Mesures prioritaires

- Entretenir les sentiers existants en respectant une norme de base et ne procéder que périodiquement à l'enlèvement du chablis et de la végétation envahissante.
- Entretenir les campings de l'arrière-pays au ruisseau McArthur et autoriser le camping sauvage dans les vallées de la rivière Ice, de la rivière Otterhead, de la rivière Amiskwi et du ruisseau Porcupine.
- Autoriser les excursions d'équitation commerciales et privées tout en protégeant un habitat qui procure un haut degré de sûreté aux ours.






Photo prise par Gordon Fulton

La collectivité de Field est un modèle de village de montagne sécuritaire et autosuffisant qui respecte l'importance écologique et culturelle du parc national dans lequel il se trouve. Résidents et visiteurs bénéficient de la présence de petites exploitations commerciales qui offrent des services personnalisés de qualité répondant à leurs besoins de base. Un mélange éclectique de résidences et d'immeubles de petite dimension définit l'architecture particulière du village. Par leurs contacts avec les résidents et avec les moyens d'interprétation stimulants qui leur sont offerts, les visiteurs sont amenés à explorer le patrimoine naturel et culturel du village et des environs.

Mesures prioritaires

- Élargir la portée du programme d'interprétation du patrimoine naturel et culturel.
- Se servir des lignes directrices en matière de planification et d'architecture pour assurer le maintien du style et de la dimension de la collectivité.
- Modifier le zonage prévu à l'annexe 4 de la *Loi sur les parcs nationaux du Canada* afin qu'il reflète l'orientation adoptée dans le plan communautaire de Field et céder les lots résidentiels et commerciaux disponibles à des fins d'aménagement.

ZONAGE ET RÉSERVES INTÉGRALES

Le plan de zonage est un outil de gestion important qui appuie la vision adoptée pour le parc en concentrant l'aménagement et l'activité humaine dans des secteurs convenables, tout en assurant la protection des ressources écologiques et culturelles rares, sensibles ou exceptionnelles. Le système de zonage est fondé sur cinq catégories, allant de la zone I (Préservation spéciale) à la zone V (Services du parc). Le plan actualisé prévoit deux changements mineurs au plan de zonage : d'une part, les limites de la zone I de la rivière Ice, qui protège un gisement inhabituel de roches ignées, ont été rajustées de manière à mieux refléter la superficie couverte par cette caractéristique géologique; d'autre part, les terres humides Ottertail et le marais Leancoil, qui étaient jusqu'ici classés zones écosensibles, ont été intégrés à la zone I.

Depuis l'approbation du plan de 2000, de vastes étendues du parc national Yoho ont été constituées en réserve intégrale en vertu de l'article 14 de la *Loi sur les parcs nationaux du Canada*. Cette mesure garantit une solide protection législative à la majeure partie du territoire du parc et permet à Parcs Canada de préserver à long terme le caractère naturel du paysage, qui offre des possibilités exceptionnelles aux visiteurs. Les activités susceptibles de compromettre le caractère sauvage de ce territoire sont interdites. Il pourrait se révéler nécessaire de rajuster les limites de la réserve intégrale pour faciliter l'installation de nouveaux éléments de l'infrastructure des communications, par exemple des stations cellulaires.





10



Calendrier Prévu

Le public aura du début de novembre au début de décembre 2009 pour examiner l'ébauche du plan directeur.

Après cette période d'examen public, nous réviserons le plan pour qu'il reflète les commentaires reçus. Le plan révisé sera soumis à l'approbation du ministre de l'Environnement au début de mars 2010.

Comment puis-je participer?

Consultez en ligne l'information contextuelle sur l'examen du plan, sous la rubrique *Contribuez à façonner votre patrimoine*, à l'adresse : www.pc.gc.ca/yoho.

Assistez à notre journée portes ouvertes à Golden le 19 novembre, de 15 h à 18 h, au centre civique de Golden, ou à la réunion ordinaire du Conseil communautaire de Field en novembre.

Obtenez un exemplaire du texte intégral de l'ébauche du plan en communiquant avec Todd Keith, spécialiste de l'aménagement du territoire du parc national Yoho, à todd.keith@pc.gc.ca ou au 250-343-6101.

Envoyez vos commentaires écrits à Todd Keith, parc national Yoho, C.P. 99, Field (Colombie-Britannique), V0A 1G0.



Also available in English



Parcs
Canada

Parks
Canada

Canada