

ST. LAWRENCE ISLANDS NATIONAL PARK

PARC NATIONAL DES ÎLES-DU-SAINT-LAURENT



Island Services & Facilities

	1	2	3	4	5	6	7	8	9	10	11	12	13	14	15	16	17	18	19	20
	Cedar	Milton	Aubrey	Mermaid	Beau Rivage	McDonald	Thwartway	Camelot	Endymion	Gordon	Mulcaster	Georgina	Constance	Hill	Grenadier - W. (O)	Grenadier - C	Grenadier - N	Grenadier - E	Adelaide	Stovin
Docks	B	B	C	A	C	C		B	A	B	B	C	B	A	B	C	A	A	A	B
Mooring Buoys						5	6	7									4			
Campsites	4	2	8		8	11	6		2	2	2				17	2	3			
Garbage Facilities																				
Picnic Shelter																				
Generators Permitted																				
Potable Water																				

Services et installations dans les îles

Débarcadères
Bouées d'amarrage
Camping
Poubelles
Abri de pique-nique
Générateurs permis
Eau potable

Docks: A <100m B 100-200m C >200m
All islands have walking trails and composting or vault toilets.

Débarcadères: A <100m B 100-200m C >200m
Dans toutes ces îles, des sentiers de randonnée et des toilettes à compostage ou à fosse de retenue ont été aménagés.

Blacklegged ticks and the bacteria that cause Lyme disease are known to be present in Eastern Ontario. They range in size from 1-5 mm.



200%



3 mm

La présence de tiques à pattes noires et de la bactérie responsable de la maladie de Lyme a été signalée dans l'Est de l'Ontario. De tailles variées, elles mesurent de 1 à 5 mm.

St. Lawrence Islands National Park

2 County Road 5, RR 3
Mallorytown ON Canada K0E 1R0
Telephone: 613-923-5261
Fax: 613-923-1021
E-mail: ont-sli@pc.gc.ca
Website: www.parksCanada.gc.ca/sli
General Information: 1-888-773-8888

EMERGENCY:

Phone 911
VHF Marine Channel: 16

Parc national des Îles-du-Saint-Laurent

2, route de comté n° 5, RR 3
Mallorytown ON Canada K0E 1R0
Téléphone : 613-923-5261
Télécopieur : 613-923-1021
Courriel électronique : ont-sli@pc.gc.ca
Site Web : www.pc.gc.ca/sli
Renseignements généraux : 1 888 773-8888

EN CAS D'URGENCE :

Téléphone : 911
Service radio maritime VHF : Canal 16

Mainland Services & Facilities

	B	C
Docks < 100 m		
Boat Launch		
Generators Permitted		
Toilets		
Picnicking		
Playground		
Potable Water		
Visitor Centre		
Trails		
Garbage Facilities		

Accessible trail, visitor centre and washrooms at Mallorytown Landing


Services et installations sur la terre ferme

Débarcadères
Rampe de mise à l'eau
Générateurs permis
Toilettes
Pique-nique
Terrain de jeux
Eau potable
Centre d'accueil
Poubelles

Sentier, centre d'accueil et toilettes accessibles à Mallorytown Landing


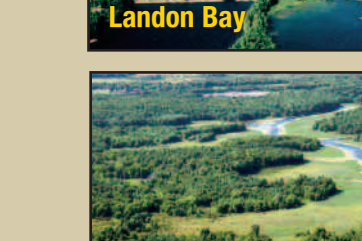

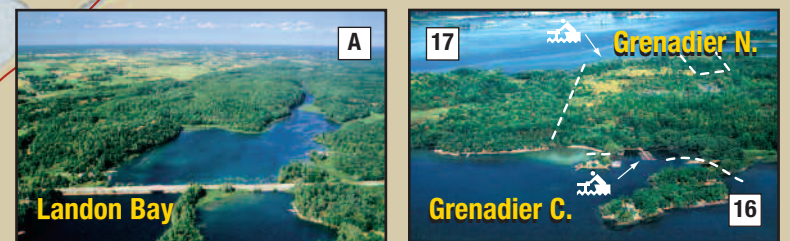
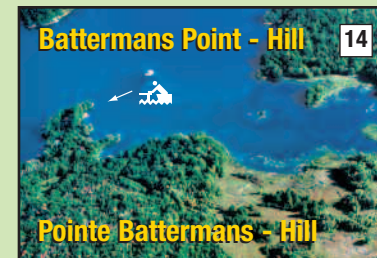


Brockville



NOTE :
Nautical charts may be purchased at private outlets listed on the web site - www.charts.gc.ca
Customs border services:
Canada 1-888-226-7277
U.S. 1-800-827-2851

Docking Débarcadère
Mooring Mouillage
Private Property Terrain privé



© Her Majesty the Queen in Right of Canada, represented by the Chief Executive Officer of Parks Canada, 2010
© Sa Majesté la reine du chef du Canada, représentée par le Directeur général de Parcs Canada, 2010

QS-C040-000-BB-A19

REMARQUE : Vous pouvez acheter des cartes marines chez les dépositaires autorisés dont la liste figure sur le site Web suivant - www.charts.gc.ca
Services frontaliers des douanes :
Canada 1-888-226-7277
É.-U. 1-800-827-2851

